

HELYI ÉPÍTÉSI SZABÁLYZAT
Rétság város településrendezési terv módosításához

Rendelet tervezet

Rétság Város Önkormányzat Képviselő-testületének...../2008 (.....) számú rendelete a

**HELYI ÉPÍTÉSI SZABÁLYZAT
módosításáról**

/A HÉSZ módosított szövege vastagon írva/

1.§

A HÉSZ 7.§ /2/ pontjához tartozó táblázat módosul, és a fejezet kiegészül a /4/ ponttal.

(2) Az építési telkeket és a beépítési feltételeket az alábbi táblázat adatai alapján kell meghatározni.

Az építési telek					
Övezeti jele	Beépítés módja	Legnagyobb szintterület sűrűség	Legkisebb területe (m ²)	Legnagyobb beépítettsége (%)	Lakóépület legnagyobb magassága (m)
Lk	Szabadon álló	1,0	1000	40	12,5
	Szabadon álló (k)	1,2	600	50	K
	Oldalhatáron álló	1,0	1000	40	12,5
	Oldalhatáron álló (k)	1,2	600	50	K
	Csoportos	1,5	300	60	6,0
	Szabadon álló	1,0	1500	30	K

/4/ A volt laktanya területén a 3., 6. és 7 jelű épülethez tartozó telekterület (épületenként 1500m²) a Mindszenty emlékpark területét nem tartalmazza.

2. §

A HÉSZ 9.§ /2/-es pontjához tartozó táblázat módosul

(2) Az építési övezetek telkeit és azok beépítési feltételeit az alábbi táblázat adatai alapján kell meghatározni.

Az építési telek					
Övezeti jele	Beépítés módja	Legnagyobb szintterület sűrűség	Legkisebb területe (m ²)	Legnagyobb beépítettsége (%)	Lakóépület legnagyobb magassága (m)
Lke	Szabadon álló	0,4	900	30	5,00
	Szabadon álló (k)	0,6	500	30	K
	Oldalhatáron álló	0,4	900	30	5,00
	Oldalhatáron álló (k)	0,6	500	30	K
	Ikresen csatlakozó	0,6	500	30	6,00
	Zárt sorú	0,6	300	30	7,50
	Szabadon álló	0,4	800	30	4,50

3. §

A HÉSZ 11.§ /3/-es pontjához tartozó táblázat változik, és a fejezet kiegészül a /6/ és /7/ pontokkal

(3) Az építési övezetek telkeit és annak beépítési feltételeit az alábbi táblázat adatai alapján kell meghatározni.

Az építési telek					
Övezeti jele	Beépítés módja	Legnagyobb szintterület sűrűség	Legkisebb területe (m ²)	Legnagyobb beépítettsége (%)	Lakóépület legnagyobb magassága (m)
Lf	Szabadon álló	0,3	900	30	6,00
	Szabadon álló (k)	0,4	500	30	K
	Oldalhatáron álló	0,3	900	30	6,00
	Oldalhatáron álló (k)	0,4	500	30	K
	Ikresen csatlakozó	0,4	600	30	6,00
	Szabadon álló	0,3	1200	30	4,50

/6/ Az 1200m² nagyságú lakótelkek Pusztaszántó településrészen érvényesek.

/7/ Pusztaszántó tervezett lakóterületének a meglévő lakóterülethez kapcsolódó részén -a nagy mélységű telkek feltárása- út részére min. 16,0m-es sávot szabadon kell hagyni.

4. §

A HÉSZ 19.§ /3/-es pontja módosul, és a fejezet kiegészül a „megjegyzés” bekezdéssel.

- (1) Az övezeti besorolás a volt honvédségi területnek a meglévő kerítésen belüli részére, és az azon lévő létesítményekre vonatkozik.
- (2) A területet és a rajta lévő épületeket az alábbi funkciók, kiépítésére lehet felhasználni:

- oktatás és kultúra
- egészségügy
- igazgatás
- turisztika
- kereskedelmi
- lakás
- a felsorolt funkciókhoz tartozó gépkocsik parkolására.

Nem vehető igénybe gazdasági, elsősorban termelő ipari jellegű célra továbbá raktározás, és munkagépek és tehergépkocsik parkolására.

(3) Az érintett terület teljes beépítettsége ne haladja meg a 40%-ot az épületek építménymagassága kialakult ill. max. 10 métert, a legkisebb telekterület 1500m², a zöldfelület 40% legyen.

(4) A területen építendő új épületeket magastetővel kell ellátni. A tetőtér beépítése megengedett.

(5) Meglévő lapos tetős létesítmény felújítása esetén ugyancsak magastetőt kell alkalmazni.

(6) A területen meglévő növényzetet, elsősorban a faállományt védeni szükséges, fát kivágni csak az önkormányzat jegyzőjének engedélyével szabad.

(7) Közművek csak a terepszint alatt elhelyezett vezetékben, vagy kiépített alépítményekben helyezhetők el.

Megjegyzés:

- A volt laktanya területén a meglévő épületek közül a lakásfunkciót ellátók, továbbá a szabad területen tervezett családiházak a HÉSZ „lakóterületek” fejezetében szerepelnek.

- A kialakult mellett a max. 10m építménymagasság az emeletráépítések esetén érvényes.

5. §

A HÉSZ 28.§ /1/-es pontja kiegészül a következők szerint:

(1) Kiszolgáló lakóutak:

- Táncsics út
- Hunyadi utca
- Templom utca
- Radnóti út
- 356/23 hrsz.-ú út (új, névtelen utca Petőfi és Radnóti u. között)
- Csipke köz
- Jókai utca
- Széchenyi út
- Szerűskert út

- Tölgyfa út
- Börzsönyi út
- „B” jelű tervezett út
- Mikszáth Kálmán út
- Ady út
- Liget köz
- Korányi út
- Rózsavölgy út
- Búzavirág út
- Körtefa út
- Szőlő utca
- 915 hrsz.,.ú út (Pusztaszántó, névtelen utca)
- **volt laktanya feltáró útjai**
- **Pusztaszántó tervezett lakóterület útjai, tervezési osztálya sorolásuk: BVI.C.d.)**

Ezen utak szabályozási szélessége 16-18m.

6. §

A HÉSZ 30.§ /3/-es pontja módosul, és a fejezet kiegészül a /6/ és /7/ ponttal.

(3) Közterület várakozó helyet jelöl a szabályozási terv

- Polgármesteri Hivatal mellett
- Művelődési Ház mellett
- Takarékcsoport utcában
- Kossuth utcában
- Zrínyi utcában
- 011/2 hrsz.-ú területen
- Temető mellett a 08 hrsz.-ú útnál
- **Hunyadi utcában**
- **a volt laktanya területén**

A jelzett területeket más célra felhasználni nem lehet.

/6/ A 10 gépjárműnél nagyobb befogadóképességű felszíni várakozó (parkoló) helyet fásítani kell.

/7/ A város területén a sorgarázsokat csak egységes terv alapján szabad építeni.

7. §

A HÉSZ 46.§ kiegészül az /5/ ponttal

- /1/ Az építési telkek, területek csapadékvíz elvezetését az OTÉK 47.§ (5) és (10) bekezdése alapján kell megoldani, illetve kezelni.
- /2/ Az élő vízfolyások rendezett partétől 6,0 – 6,0 m szélességű sávot (kezelési sáv) a karbantartás számára szabadon kell hagyni. Ezen a sávon burkolat készítése megengedett, gyalogos- és kerékpárforgalom számára megnyitható, építmény azonban nem helyezhető el.

- /3/ Az élő vízfolyások területén, kezelési sávjaiban bármilyen tevékenység, műszaki infrastruktúra létesítése csak az illetékes vízügyi hatóság hozzájárulásával végezhető.
- /4/ Az élő vízfolyás vagy az időszakos vízvezetés számára létesített árok esetében a meder elrekesztése, a vizek szabad elfolyásának megakadályozása vagy korlátozása (pl. árkok beszántása, vagy eltömítése) **t i l o s !**
- /5/ A volt honvéd laktanya területén a szabályozási terven jelölt csapadékvíz elvezető árok részére – a Radnóti utca felé – a területsávot biztosítani kell.

8.§

A HÉSZ 55.§ /5/-es pontja helyére új szöveg kerül rendeletváltozás miatt.

- /5/ Rétság város a felszín alatti vizek védelméről szóló 219/2004.(VII.21.) Kormányrendelet 2 sz. melléklete, valamint a 27/2004.(XII.25.) KvVM rendelet melléklete alapján felszín alatti víz szempontjából érzékeny területnek minősül.

9.§

- /1 A/ A módosítással érintet területre új épület építésére építési engedély csak a közműhálózat (víz-, elektromos hálózat) és úthálózat (a terület 80%-os beépítettsége utáni aszfaltburkolás) kiépítése után adható.

A használatbavételi engedély megadásának feltétele a szennyvíz hálózatra történő csatlakozás megléte. A közműhálózat kiépítése a tulajdonos kötelezettsége, anyagilag őt terheli.

vagy

- /1 B/ A módosítással érintett területre új épület építésére építési engedély csak a teljes közműhálózat és úthálózat (infrastruktúra) kiépítése után adható. A közműhálózat kiépítése a tulajdonos kötelezettsége, anyagilag őt terheli.
- /2/ A területen az épületek használatát kiegészítő épületek (gépkocsi tároló, háztartással kapcsolatos tároló, tüzelő tároló, stb.) csak az épülettel egy tömbben, ahhoz csatlakozóan létesíthetők.

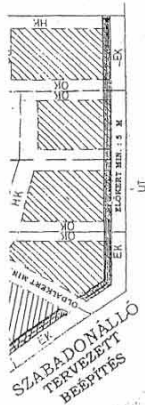
10.§

Záró rendelkezés

- /1/ Ez a rendelet a kihirdetése napján lép hatályba.
- /2/ A rendeletet együtt kell alkalmazni a Rétság Város Önkormányzat 13/2003. (VI. 30.) számú rendeletével.
- /3/ A módosított rendelet mellékletét képezi:
- Rétság Város kül- és belterületének módosított Szerkezeti Terve (H-1M, H-3M), és Műszaki leírása.
 - Rétság Város kül- és belterületének módosított Szabályozási Terve (H-5M1, H- 6M) és Műszaki leírása.

Mezőfi Zoltán
polgármester

Huszár Zoltán
jegyző



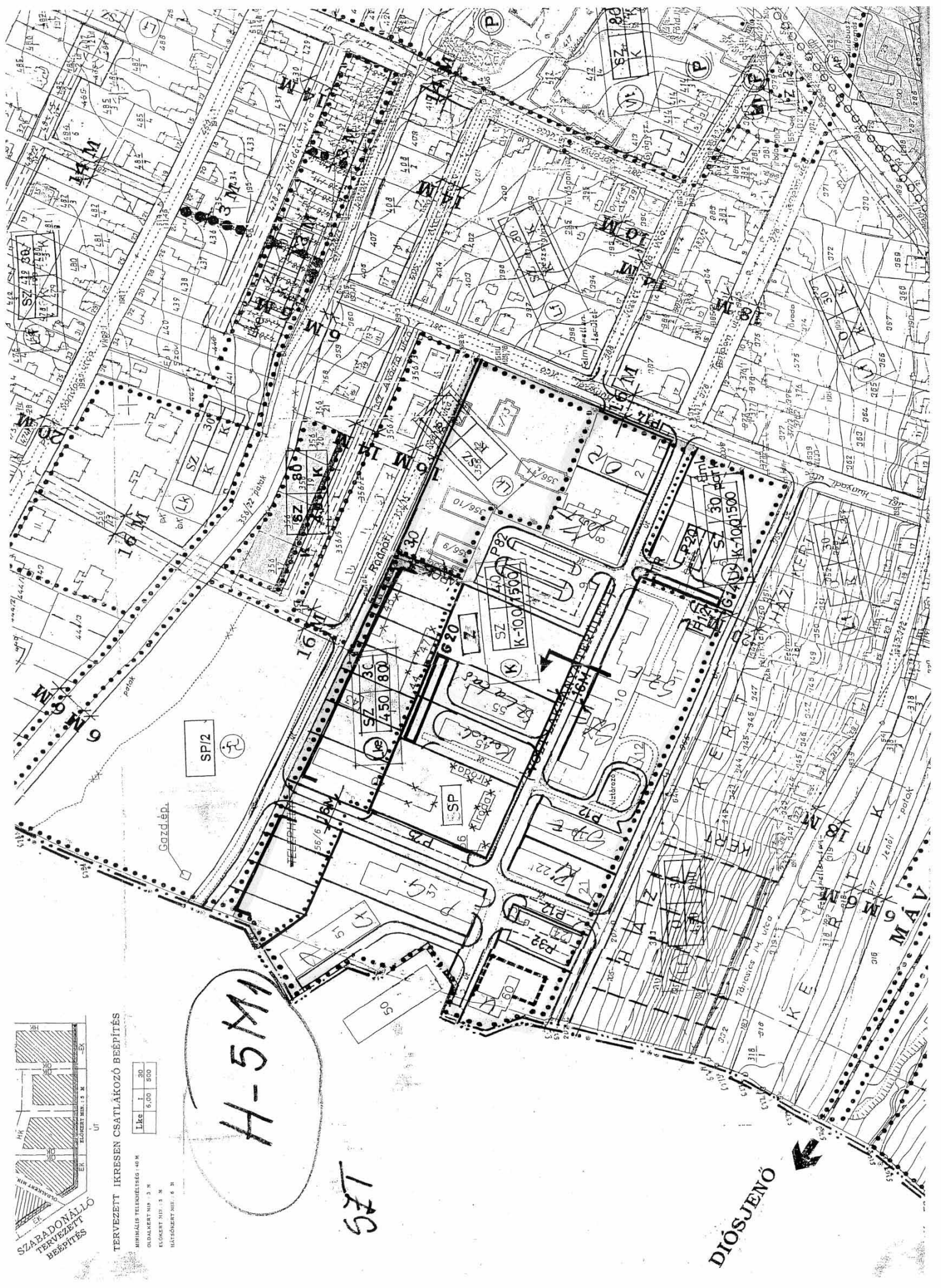
TERVEZETT IKRESEN CSATLAKOZÓ BEÉPÍTÉS

MINIÁLIS TELEKMELETSÉG: 40 M	Lts	1	30
OLDALKERT MÉR: 3 M		5,00	500
ELŐKERT MÉR: 5 M			
HATÁROK MÉR: 6 M			

H-51M

SZT

DIÓSDJENŐ ←



TELEPÜLÉSTERVEZÉSI KÖVETELMÉNYEKNEK MEGFELELŐEN

92Z BELTERÜLET
923

PUSZTASZÁNTÓ

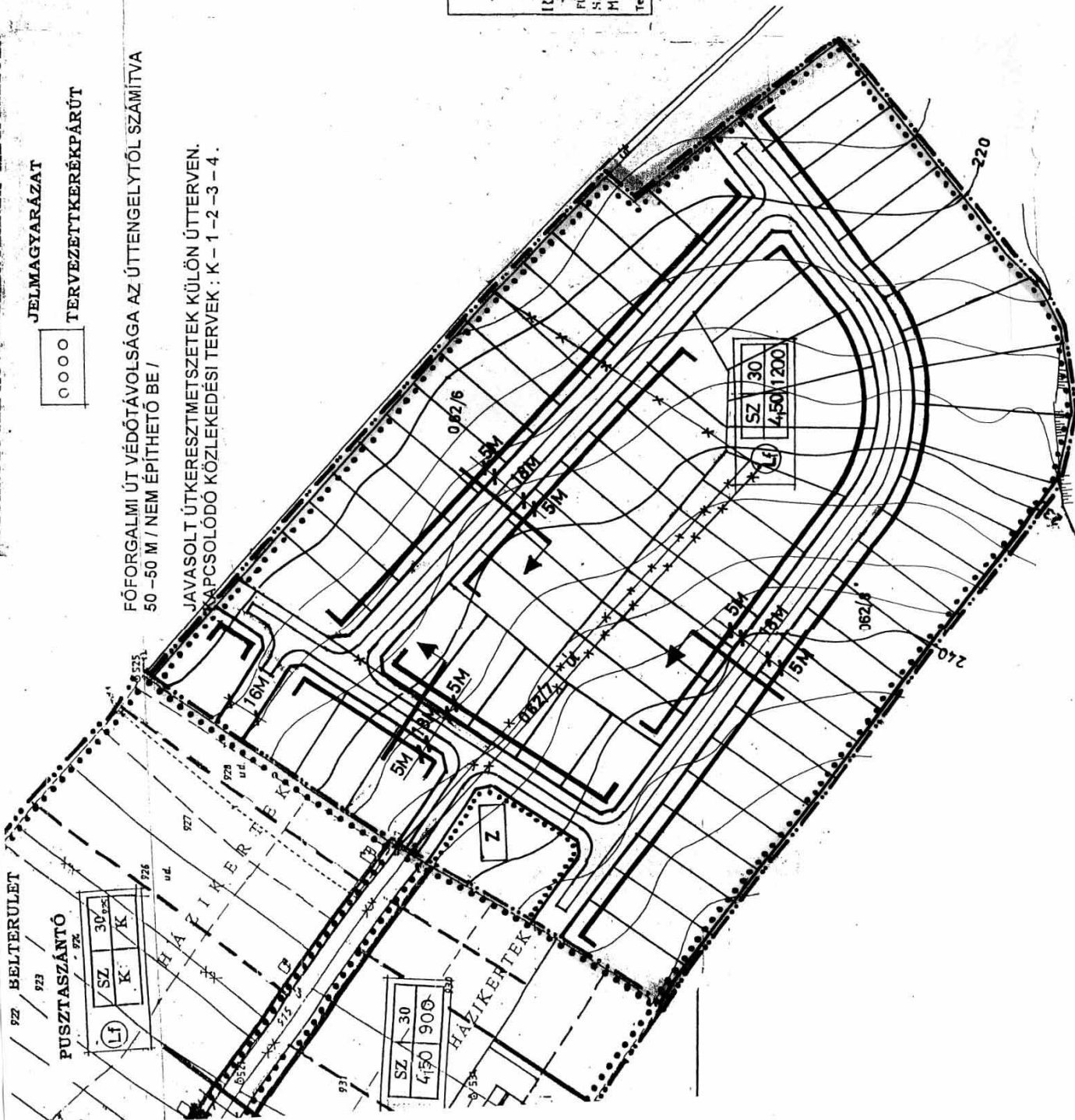
Lf	SZ	30	K
	4/50/900		

JELMAGYARÁZAT

0 0 0 0 TERVEZETTKERÉKPÁRÚT

FŐFORGALMI ÚT VÉDŐTÁVOLSÁGA AZ ÚTTENGELYTŐL SZÁMÍTVA
50 - 50 M / NEM ÉPÍTHETŐ BE /

JAVASOLT ÚTKERESZTMETSZETEK KÜLÖN ÚTTERVEN.
MÁRCSOLÓDÓ KÖZLEKEDÉSI TERVEK : K - 1 - 2 - 3 - 4.



(VI)	
•••••	
Lf	SZ 30 4/50/900

+	22
xx	xx

TRANSZFORMÁTOR ÁLLOMÁS

ÉPÍTÉSI ÖVEZET HATÁRA

ÉPÍTÉSI ÖVEZET JELE

TERÜLETFELHASZNÁLÁS JELE	BEÉPÍTÉSI MÓD, SZ. O ÉPÍTMÉNY MAGASSÁG
--------------------------	---

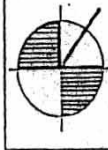
ÉPÍTÉSI VONAL

IRÁNYADÓ TELEKHEHATÁR

SZABÁLYOZÁSI SZÉLESÉG

MEGSZÜNTETŐ JEL

**A SZABÁLYOZÁSI TERV CSAK A
KÉSZÜLT HELYI ÉPÍTÉSI SZAB
EGYÜTT ÉRVÉNYES. PUSZTA
IPARI PARK**



REGIONÁL
TERVEZŐ ÉS
FÜVÁLLALKODÓ INT.
SALGOTTAIJÁN
Márfitók útja 1.
3100
Tel: Fax: 06 33 317-345

MEGJELLENDELŐ VÁROSI ÖNKORMÁNYZAT POLGÁRMESTER
2651 RÉTSÁG, RÁKÓCZI ÚT 20 - 22

TÁRGY: RÉTSÁG VÁROS **PUSZTAS**
TELEPÜLÉSTERVEZÉSI TERVE

MEGNEVEZÉS: **BELTERÜLETI SZABÁLYOZ**

Ügyvezető	Vez. urr.	Tervező	Közl. ter.	VIII.
BARGI J.	KARÁCSONYI SZARVAS B		LANTOS L.	BODO

H-6M

SZT