

Rétság Város Polgármesteri Hivatal
Rétság, Rákóczi út 20.
Tel.: 35/350-630

Nyilvánosságra hozható !

Ügyirat száma: 130 /2008.
Előterjesztés száma: /2008.

2 . számú napirend

ELŐTERJESZTÉS

Rétság Város Képviselő –testületének 2008. 04. 0.-ai ülésére

Tárgy: Rétság189/2 hrsz- ú tűzoltószertár - terület kiegészítés

Tisztelt Képviselő-testület!

A 21/2008. (01. 31.) számú Képviselő – testületi döntés (határozat) végrehajtása érdekében a 183 hrsz- ú, természetben Zrínyi M. utca területéből (lásd mellékelt vázrajzon, zölddel jelölt rész) 69 m² nagyságú, a tűzoltószertár előtti közterületi részt a 189/2 hrsz – ú területhez kell csatolni, melynek területe 364m²-re növekszik.

A Zrínyi M. utca a város törzsvagyonához tartozik, a forgalomképtelen vagyon része, (mely csökkeni fog 69 m² –el) nem eladható, ezért a vagyonrendeletet módosítani kell, a 69 m²-et forgalom képes törzsvagyon részhez szükséges csatolni.

A telekmegosztáshoz eljáró szerv kijelölését kell kérni a Közigazgatási Hivataltól.

Fentiek figyelembe vételével az alábbi határozati javaslatot terjesztem T. Képviselő-testület elé megtárgyalásra és elfogadásra:

Határozati javaslat.

Rétság Város Önkormányzatának Képviselő- testülete hozzájárul a 183 hrsz - ú, Zrínyi utca telekmegosztásához és az így kialakult 69 m². területrésznak a 189/2 hrsz – ú (tűzoltószertár) ingatlanhoz történő csatolásához.

A megosztás után kialakult 69 m². –t a vagyonrendeletben a forgalomképtelen vagyonkataszterből a forgalomképes kataszterbe kell helyezni.

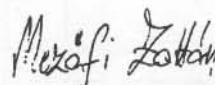
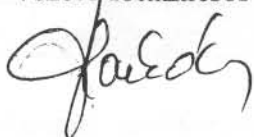
A telekmegosztás jogerőre emelkedett határozatát a Földhivatalba át kell vezetetni, valamint át kell vezetni a 15/2004. (X. 4.) számú Rétság Város Önkormányzata Képviselő – testületének az önkormányzat vagyonáról és a vagyongazdálkodás szabályiról szóló rendeletébe.

Határidő: azonnal, illetve folyamatos

Felelős: polgármester

Készítette:

Harkácsi Margit
vezető főtanácsos



Mezőfi Zoltán
Polgármester

Rétság, 2008. 04. 08.

Dombai Gábor Földmérő Mérnök

A munkavégző neve

Munkaszám: MT-1/2008.

Rétság

belterület

Község, város

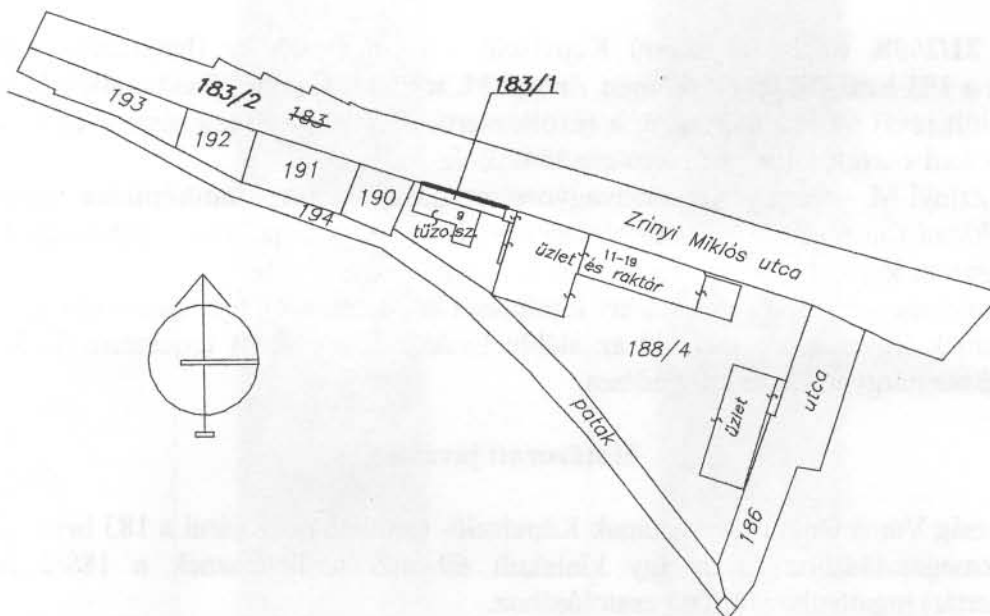
VÁLTOZÁSI VÁZRAJZ TERVEZET

a 183 helyrajzi számú földrészlet megosztásáról

Méretarány: 1:2000

Szelvényszám: 75-212-12

A megosztás tervezet akaratunknak megfelelően történt:



Változás előtt							Változás után							
Helyrajzi szám	Alrészlet		Min.o.	Terület		AK	Helyrajzi szám	Alrészlet		Min.o.	Terület		AK	Jegyzet
	jel	műv. ág		ha	m ²			jel	műv. ág		ha	m ²		
1	2	3	4	5	6	7	8	9	10	11	12	13	14	15
183	—	kivett közút	—	—	4067	—	183/1	—	kivett közút	—	—	0069	—	
							183/2	—	kivett közút	—	—	3998	—	
Összesen:	—		—	—	4067	—		—		—	—	4067	—	

DOMBAI GÁBOR
Telephely: 2651 Rétság, Rákóczi út 22.
Ing. rend. min. sz.: 0062/90
NM. Mémóki Kamarai sz.: 12-0227
MÉRTANRENDEZŐ FÖLDMÉRŐ MÉRNÖK

Készítette: Rétság, 2008. április 7.

Dombai Gábor
Készítő

Tulajdoni lap másolat - szemle

2008.03.26 14:29:59

RÉTSÁG

belterület HRSZ: 189/2

Zrínyi Miklós utca 9

Szektor : 53

Térképszelvény : 5

I. rész

1. Az ingatlan adatai:

Alrészlet adatok		Alosztály adatok	
jel	muv.ág (kivett)min.o. ha,m2	kat.jöv. ha,m2	kat.jöv. /AK,fill./
	kivett	295	
	tűzoltószertár		
	Földrészlet össz.:	295	

II. rész

3. Bejegyző határozat: 33041/2003.07.15
Eredeti hat: 30328/1996.01.17
Tul.hányad:1/1
Jogcím: átadás , 30328/1996.01.17

Jogállás: tulajdonos

Jogosult neve: VÁROSI ÖNKORMÁNYZAT RÉTSÁG Törzsszám: 334

Címe: 2651 RÉTSÁG Rákóczi út 20

III. rész

1. Bejegyző határozat: 33041/2003.07.15
a 189 hrsz-u. ingatlan megosztásából alakult


Megrendelo könyv száma: 30015/152/2008

A tulajdoni lap másolat az ingatlan-nyilvántartás adataival a kiadást megelőző napig megegyezik.

Hivatalos használatra díjmentesen kiadva.

Rétság, 2008.03.26

Brozsek Vilmos
főelőadó



RÉTSÁGI KÖRZETI FÖLDHIVATAL

Rétság

2651, Rákóczi út 22. Pf.:15.

Telefon: 06/35/350-534 FAX:06/35/350-534

Oldal: 1 / 1

Ügyintéző:

Brozsek Vilmos

Tulajdoni lap másolat - szemle

2008.03.27 11:44:51

RÉTSÁG

belterület HRSZ: 183

Zrínyi Miklós utca

Szektor : 53

Térképszelvény : 5

I. rész

1. Az ingatlan adatai:

Alrészlet adatok		Alosztály adatok	
jel	muv.ág (kivett)min.o. ha,m2	kat.jöv. /AK, fill./	ha,m2 kat.jöv. /AK, fill./
	kivett	4067	
	közút		
	Földrészlet össz.:	4067	

II. rész

3. Bejegyző határozat: 30328/1996.01.17

Tul.hányad:1/1

Jogcím: átadás , 30328/1996.01.17

Jogállás: tulajdonos

Jogosult neve: VÁROSI ÖNKORMÁNYZAT RÉTSÁG Törzsszám: 334

Címe: 2651 RÉTSÁG Rákóczi út 20

III. rész

1. Bejegyző határozat: 32541/1998.05.27

A hrsz területe nőtt 41 m2-rel

Megrendelő könyv száma: 30015/154/2008

A tulajdoni lap másolat az ingatlan-nyilvántartás adataival a kiadást megelőző napig megegyezik.

Hivatalos használatra díjmentesen kiadva.

Rétság, 2008.03.27

Brozsek Vilmos
főelőadó

